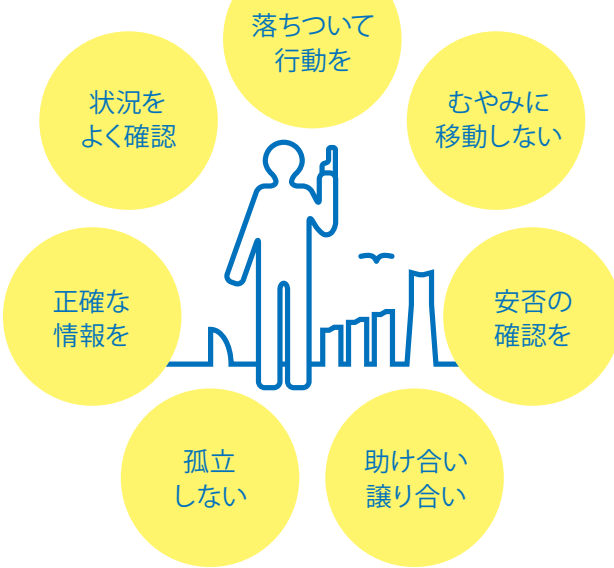




みなとみらい21 帰宅困難者支援ガイド

災害等により帰宅困難になってしまったときの支援ガイド

災害が発生したら



© 災害時の混乱防止にご理解ご協力をお願いします。

2017年3月 発行：一般社団法人横浜みなとみらい21 協力：横浜市

3 休息・滞在する

● 帰宅困難者一時滞在施設を利用する
「帰宅困難者一時滞在施設」では、徒歩帰宅できない方々に被災状況に応じて事業者の可能な範囲で休憩場所の他にトイレや水道水、情報の提供を行います。

● 横浜市と協定を締結した「帰宅困難者一時滞在施設」
横浜市 帰宅困難者一時滞在施設検索システム「一時滞ナビ」

スマートフォン
<http://www.city.yokohama.lg.jp/b-sp/>

携帯電話
<http://www.city.yokohama.lg.jp/b-m/>

※ 一時滞在施設利用時の注意事項（横浜市HPより）
一時滞在施設は、発災後直ちに開設される施設ではありません。まずは、駅や利用中の施設内などで待機してください。一時滞在施設に指定されていても、被災状況や受入状況によっては、施設に滞在できない事もあります。一時滞在施設では、水道水及びトイレの提供が受けられますが、被災状況によっては提供できない場合もあります。施設の開設準備には時間を要します。施設の利用にあたっては、施設管理者の指示に従って、適正な利用を心掛けてください。一時滞在施設での滞在は、昼間までとなります。

● みなとみらい21地区「帰宅困難者一時滞在施設」
上記以外にも、みなとみらい21地区独自の一時滞在施設が、現在7つあり、施設同士が連携して帰宅困難となった方々を受入れます。
※ 営業・催事等の事情により受け入れができない場合もあります。

休息・滞在時の対策

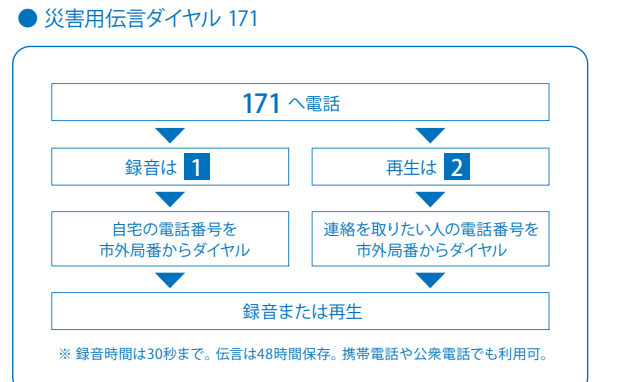
● 寒さ対策
○ 首にタオル等を巻く。
○ 尾てい骨の上にカイロを貼り温める。
○ お湯を入れたペットボトルをわきの下にはさむ。
○ 新聞紙で暖をとる。(身体にかけ、お腹に巻く、靴下の上から足に巻くなど)
○ 段ボール等をシートにする。

● 暑さ・熱中症対策
○ 熱中症や脱水症状を避けるために適切な水分補給をこころがける。
○ 暑いときは、首の後ろやわきの下を冷やす。

● 食料・飲料・タオル等生活用品の入手
○ コンビニエンスストアを利用する。 → マップ参照
○ 帰宅困難者一時滞在施設内でも備蓄品を用意している場合があります。

● むやみに動き回らずに体力の消耗を避ける
● 非常時にこそ助け合い「共助」のころを
● 要配慮者への手助けや配慮を
※ 要配慮者とは：高齢者・外国人・乳幼児連れ・子供・妊婦・障がい者・怪我をしてる人など

1 家族や知人等へ連絡する



● 災害用伝言板サービス（携帯電話）
各社携帯電話の公式メニューから利用

● 災害用伝言板 WEB 171
WEB 171 で検索 → 安否情報を登録・確認

5 応急手当をする

● 心肺蘇生
① 反応確認 肩をたたきながら、耳もと近くで呼びかける。
② 協力者を求める 反応がない場合、助けを求め。(救急車、AEDなど)
③ 呼吸の確認 胸から腹のあたりが動いているか10秒以内で見て、普段どおりの呼吸があるか確認。
④ 胸骨圧迫 胸のまん中に手を重ね、垂直に体重をかけ、胸が少なくとも5cm沈み込むように、1分間に100回の早さで30回圧迫。
⑤ 人工呼吸 (ためられる場合は④のみ) あご先を持ち上げながらひたいを後方に押し下げ、頭をそらして気道確保。鼻をつまみ、大きく口をあけ、胸の上がりが見える程度の量の息を約1秒かけ静かに2回吹き込む。
⑥ 胸骨圧迫と人工呼吸(④と⑤)を組み合わせて繰り返す。

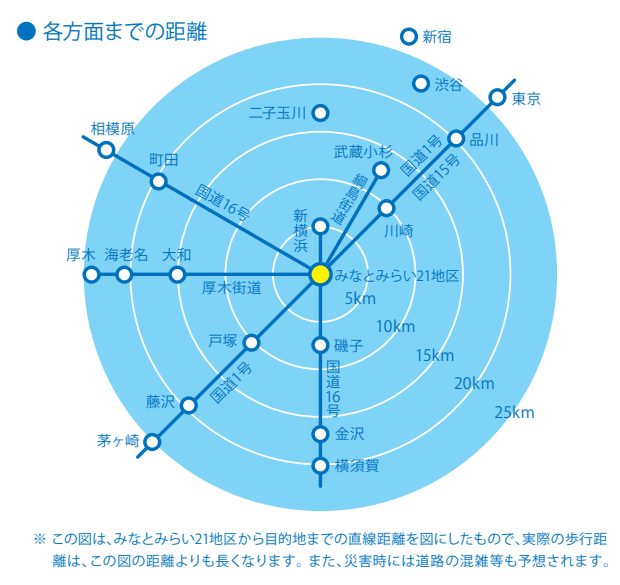
● AED (自動体外式除細動器) による心肺蘇生
① 電源を入れ、音声にしたがって電極パッドを胸に貼る。
② 電気ショックの必要をAEDが判断。解析中は傷病者に触れない。
③ ショックが必要な場合、誰も傷病者に触れていないことを確認したら、音声指示にしたがってショックボタンを押す。
④ ショック実施後、直ちに胸骨圧迫から心肺蘇生を再開。
※ 傘、段ボール、新聞紙なども副木の代わりに。
設置場所はマップ参照

● 骨折
① 骨折箇所に両側から副木をあて、関節を固定。
② 副木は骨折部分の上下関節より長くする。
③ 胸の場合は三角巾でつって、さらに胸部に固定。
※ 傘、段ボール、新聞紙なども副木の代わりに。

● 出血
① 出血箇所を完全におおえる清潔なガーゼ・タオル等でやや強く押さえ止血。
② 患部を清潔に保ち、包帯などで強く巻く。
③ 傷口を心臓より高い位置にすることで止血効果も上がる。

4 徒歩で帰宅する

● 徒歩時間の目安
一般的な目安として、1時間の歩行距離は約5km*とされています。
※ 不動産の表示に関する公正競争規約施行規則第10条(10): 徒歩による所要時間は、道路距離80メートルにつき1分間を要する。



● 災害時帰宅支援ステーション
左記ステッカーの貼ってあるコンビニエンスストア・ファミリーレストラン・ガソリンスタンド等では、徒歩帰宅者への支援を実施しています。
支援内容
○ 水道水・トイレの提供
○ 地図等による道路情報の提供
○ ラジオ等で知れる災害情報等の提供
○ 一時的な休憩場の提供
※ステーションリスト <http://www.9tokenshi-bousai.jp/comehome/comehome.html>

● 徒歩帰宅の持ち物
 地図 ライト 動きやすい服
 防寒着、手袋 スニーカー 携帯食料、飲料水
 携帯ラジオ 雨具、タオル 携帯電話充電器

● 徒歩帰宅時の注意点・マナー
注意点
○ 気象状況に応じた(寒さ・暑さ・雨)対策を。
○ 水分や携帯食料(アメ等)のこまめな補給を。
○ 歩きやすい靴で歩く。
○ なるべく複数で歩く。
○ 夜間は見通しが悪く危険(停電や地震後のがれき等)が多い。
○ 幹線道路では徒歩帰宅者による混雑も予想される。(東京方面へ向かう道路では逆方向からの帰宅者も多い。)
マナー
○ 助け合いや譲り合いの精神で。
○ 車道は絶対に歩かない。(交通渋滞の原因に)

● バス利用について
災害時には乗場での混雑や、道路渋滞による大幅な遅延も予想されます。

2 災害・交通情報を集める

● スマートフォン・携帯電話・PC
○ 横浜市の防災情報 (鉄道・バス会社のHPへもリンク)

○ 横浜市防災ツイッター (Twitterアプリの画面で検索)

○ テレビ神奈川データ放送

○ 気象庁 <http://www.jma.go.jp/>
○ 内閣府 <http://www.bousai.go.jp/>
○ 国土交通省 <http://www.mlit.go.jp/saigai/>

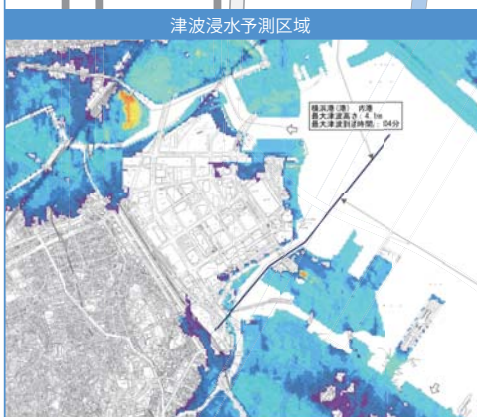
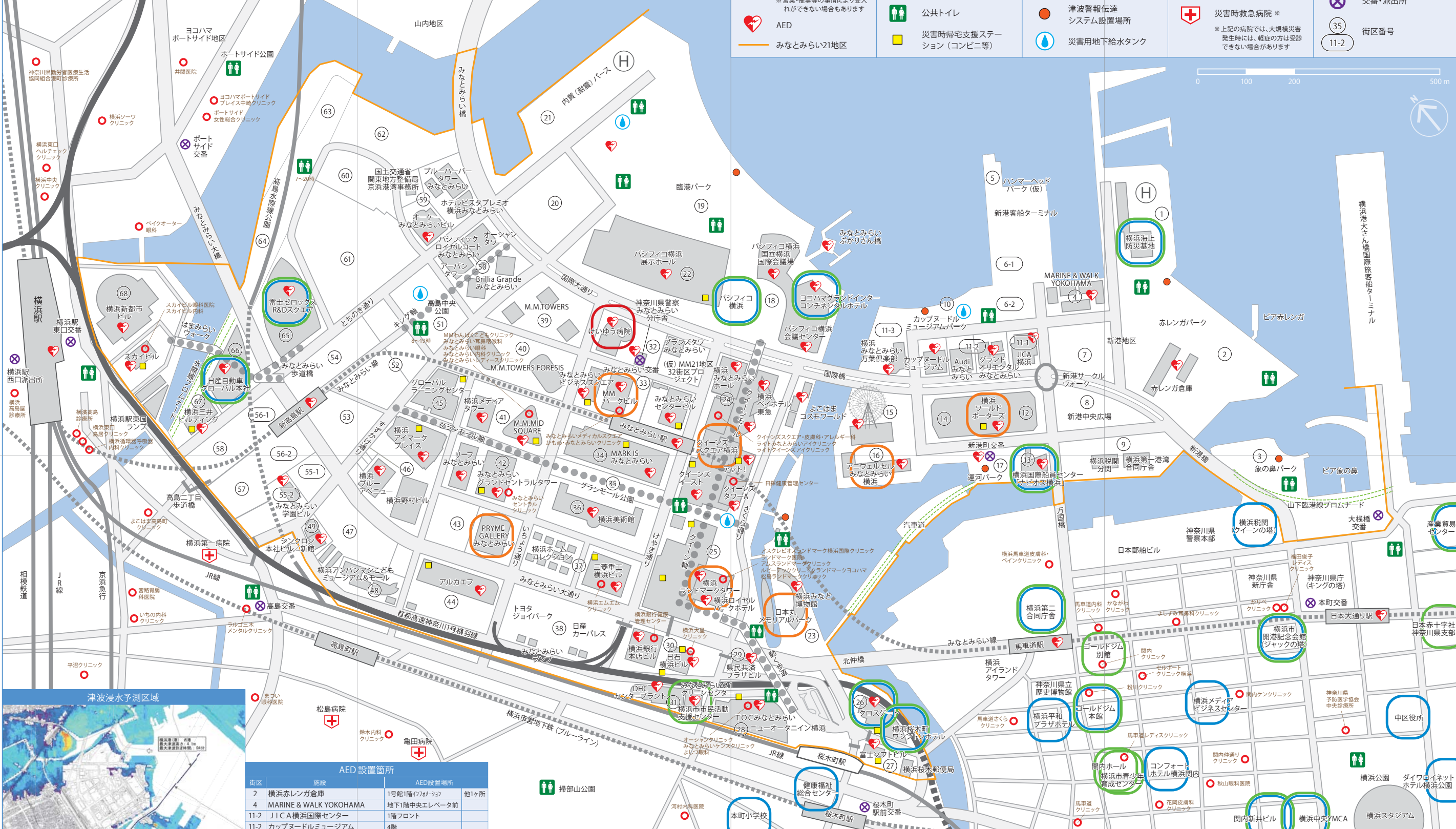
● ラジオ
○ FMヨコハマ (84.7MHz)
スマートフォン・パソコンからも聴取できます。
IPサイマルラジオ「radiko.jp」より。



みなとみらい21地区防災マップ

凡例

- みなとみらい21地区
- 帰宅困難者一時滞在施設 (横浜市との協定締結施設)
- 津波避難施設 (横浜市との協定締結施設)
- 災害拠点病院*
- 病院・診療所
- AED
- 公共トイレ
- 津波警報伝達システム設置場所
- 災害時救急病院*
- 交番・派出所
- みなとみらい21地区
- 災害時帰宅支援ステーション (コンビニ等)
- 災害用地下水タンク
- ※上記の病院では、大規模災害発生時には、軽症の方は受診できない場合があります
- 街区番号



| 街区 | 施設 | AED設置箇所 |
|-------|------------------------|----------------------|
| 2 | 横浜赤レンガ倉庫 | 1号館1階(7F)メゾン 他1ヶ所 |
| 4 | MARINE & WALK YOKOHAMA | 地下1階中央エレベーター前 |
| 11-2 | JICA横浜国際センター | 1階フロント |
| 11-2 | カップヌードルミュージアム | 4階 |
| 11-2 | グランドオリエンタルみなとみらい | 1階フロント |
| 11-3 | 横浜みなとみらい万葉倶楽部 | 7階フロント |
| 12 | 横浜ワールドポーターズ | 1階フロア中央部 他7ヶ所 |
| 13 | ナビオス横浜 | 1階事務所 |
| 15 | よこはまコスモワールド | クラブ・ミュージック・バー1階1Fトラス |
| 16 | アニヴェルセルみなとみらい横浜 | 1階M&Cカウンター |
| 17 | 新港町交番 | 新港町交番 |
| 18,22 | パシフィコ横浜 | 会議センター |
| 18 | ヨコハマグランドインターコンチネンタルホテル | 2階707F横 |
| 23 | 日本丸メモリアルパーク | 博物館1階総合受付横 |
| 24 | クイーンズタワーA | 1階防災センター |
| 24 | クイーンズスクエア横浜 クイーンモール | 2階717F-817F(7F)横 |

| 街区 | 施設 | AED設置箇所 | 街区 | 施設 | AED設置箇所 | 街区 | 施設 | AED設置箇所 |
|----|------------------|--------------|----|------------------|--------------|------|-----------------------|----------------|
| 24 | クイーンズスクエア横浜 アット! | 1st 2階 | 30 | 日赤横浜ビル | 1階共用部 | 37 | 三菱重工横浜ビル | 防災センター |
| 24 | クイーンズイースト | 防災センター | 30 | DHCセンタープラント | 1階1Fトラス | 41 | 横浜メディアタワー | 1階ロビー2 |
| 24 | 横浜みなとみらいホール | 地下1階倉庫6横 | 31 | みなとみらい21クリーンセンター | 5階市民活動支援センター | 41 | みなとみらいメッドスクエアサタワレジデンス | 1階掲示板前 |
| 24 | 横浜ベイホテル東急 | 25階ベテラ707 | 32 | けいゆう病院 | 地下3階 | 42 | リーフみなとみらい | 1階717F内1Fエスエー横 |
| 25 | 横浜ランドマークタワー | 7F 2階(7F)メゾン | 32 | 神奈川県警みなとみらい分行舎 | みなとみらい交番 | 42 | みなとみらいグランドセントラルタワー | 2階商業区画 |
| 25 | 横浜ロイヤルパークホテル | 70階スカイラウンジ | 33 | MMパークビル | 1階エントランス | 42 | 千代田化工建設グローバル本社 | 共用会議室ロビー |
| 26 | クロスゲート | 地下1階防災センター | 33 | 大成建設 (MMパークビル) | 執務室 | 44 | アルカエフ | 特1-1階(7F)スカイ |
| 27 | 富士ソフトビル | 2階総合受付横 | 33 | みなとみらいセンタービル | 3階1Fベテラ | 46 | 横浜ブルーアベニュー | 1階ロビー |
| 28 | TOCみなとみらい | 1階防災センター | 33 | みなとみらいビジネススクエア | 1階エントランス | 46 | 横浜アイマークプレイス | 1階1Fトラス |
| 29 | 県民共済プラザビル | 地下2階防災センター | 34 | MARK ISみなとみらい | 1階防災センター | 49 | シンクロン本社ビル | 1階入口 |
| 30 | 横浜銀行本店ビル | 1階総合受付横 | 36 | 横浜美術館 | 総合案内 | 55-2 | みなとみらい学園ビル | 2階西側廊下DS壁側 |

神奈川県が想定した慶長型地震の津波による浸水予測区域
 浸水深 2.00m-3.00m 0.80m-1.20m 0.15m-0.50m
 1.20m-2.00m 0.50m-0.80m 0m-0.15m
 横浜市HPの「津波からの避難に関するガイドライン」もご覧ください。
<http://www.city.yokohama.lg.jp/somu/org/kikikanri/keikaku/tsunami/>